




Сведения о характеристиках объекта недвижимости

На основании запроса от 28.08.2025, поступившего на рассмотрение 28.08.2025, сообщаем, что согласно записям Единого государственного реестра недвижимости:

Раздел 1 Лист 1

Земельный участок			
вид объекта недвижимости			
Лист № 1 раздела 1	Всего листов раздела 1: 2	Всего разделов: 5	Всего листов выписки: 13
28.08.2025г. № КУВИ-001/2025-164636843			
Кадастровый номер:	66:01:2301012:565		
Номер кадастрового квартала:	66:01:2301012		
Дата присвоения кадастрового номера:	09.08.2022		
Ранее присвоенный государственный учетный номер:	данные отсутствуют		
Местоположение:	Свердловская область, Алапаевский р-н, пгт Верхняя Синячиха		
Площадь:	142451 +/- 132		
Кадастровая стоимость, руб.:	39913345.69		
Кадастровые номера расположенных в пределах земельного участка объектов недвижимости:	66:01:0000000:2893, 66:01:0000000:2911, 66:01:0000000:4607, 66:01:0000000:4612		
Кадастровые номера объектов недвижимости, из которых образован объект недвижимости:	66:01:0000000:43		
Кадастровые номера образованных объектов недвижимости:	данные отсутствуют		
Категория земель:	Земли населенных пунктов		
Виды разрешенного использования:	под объект промышленности (промышленная площадка)		
Сведения о кадастровом инженере:	Коваль Анна Николаевна, СНИЛС 144-169-405 57, договор на выполнение кадастровых работ от 22.04.0003 № 1/03.04.22, дата завершения кадастровых работ: 05.08.2022		
Сведения о лесах, водных объектах и об иных природных объектах, расположенных в пределах земельного участка:	данные отсутствуют		
Сведения о том, что земельный участок полностью расположен в границах зоны с особыми условиями использования территории, территории объекта культурного наследия, публичного сервитута:	данные отсутствуют		
Сведения о том, что земельный участок расположен в границах особой экономической зоны, территории опережающего развития, зоны территориального развития в Российской Федерации, игровой зоны:	данные отсутствуют		

полное наименование должности			инициалы, фамилия	
	ДОКУМЕНТ ПОДПИСАН			
	ЭЛЕКТРОННОЙ ПОДПИСЬЮ			
	Сертификат: 009F0BDC181A023B64597F1E2579BEFB50			
Владелец: ФЕДЕРАЛЬНАЯ СЛУЖБА ГОСУДАРСТВЕННОЙ				
РЕГИСТРАЦИИ, КАДАСТРА И КАРТОГРАФИИ				
Действителен: с 02.08.2024 по 26.10.2025				

Земельный участок			
вид объекта недвижимости			
Лист № 2 раздела 1	Всего листов раздела 1: 2	Всего разделов: 5	Всего листов выписки: 13
28.08.2025г. № КУВИ-001/2025-164636843			
Кадастровый номер:		66:01:2301012:565	
Сведения о том, что земельный участок расположен в границах особо охраняемой природной территории, Байкальской природной территории и ее экологических зон, лесопарковом зеленом поясе, охотничьего угодья, лесничества:		данные отсутствуют	
Сведения о расположении земельного участка и (или) расположенного на нем объекта недвижимости в границах территории, в отношении которой принято решение о резервировании земель для государственных или муниципальных нужд:		данные отсутствуют	
Сведения о результатах проведения государственного земельного надзора:		данные отсутствуют	
Сведения о расположении земельного участка в границах территории, в отношении которой утвержден проект межевания территории:		данные отсутствуют	
Условный номер земельного участка:		данные отсутствуют	
Сведения о принятии акта и (или) заключении договора, предусматривающих предоставление в соответствии с земельным законодательством исполнительным органом государственным органом власти или органом местного самоуправления, находящегося в государственной или муниципальной собственности земельного участка для строительства наемного дома социального использования или наемного дома коммерческого использования:		данные отсутствуют	
Сведения о том, что земельный участок или земельные участки образованы на основании решения об изъятии земельного участка и (или) расположенного на нем объекта недвижимости для государственных или муниципальных нужд:		данные отсутствуют	
Сведения о том, что земельный участок образован из земель или земельного участка, государственная собственность на которые не разграничена:		данные отсутствуют	
Сведения о наличии земельного спора о местоположении границ земельных участков:		данные отсутствуют	
Статус записи об объекте недвижимости:		Сведения об объекте недвижимости имеют статус "актуальные"	
Особые отметки:		Сведения, необходимые для заполнения раздела: 4 - Сведения о частях земельного участка, отсутствуют.	
Получатель выписки:		Администрация муниципального образования Алапаевское	



ДОКУМЕНТ ПОДПИСАН  
ЭЛЕКТРОННОЙ ПОДПИСЬЮ

Сертификат: 009F0BDC181A023B64597F1E2579BEFB50


Владелец: ФЕДЕРАЛЬНАЯ СЛУЖБА ГОСУДАРСТВЕННОЙ  
РЕГИСТРАЦИИ, КАДАСТРА И КАРТОГРАФИИ  
Действителен: с 02.08.2024 по 26.10.2025

полное наименование должности

инициалы, фамилия

Выписка из Единого государственного реестра недвижимости об объекте недвижимости  
Сведения о зарегистрированных правах

Земельный участок			
вид объекта недвижимости			
Лист № 1 раздела 2		Всего листов раздела 2: 6	Всего разделов: 5
Всего листов выписки: 13			
28.08.2025г. № КУВИ-001/2025-164636843			
Кадастровый номер:		66:01:2301012:565	
1	Правообладатель (правообладатели):	1.1	Физическое лицо
	Сведения о возможности предоставления третьим лицам персональных данных физического лица:	1.1.1	данные отсутствуют
2	Вид, номер, дата и время государственной регистрации права:	2.1	Собственность 66:01:2301012:565-66/288/2022-1 09.08.2022 08:41:16
3	Сведения об осуществлении государственной регистрации сделки, права без необходимого в силу закона согласия третьего лица, органа:	3.1	данные отсутствуют
4	Ограничение прав и обременение объекта недвижимости:		
	4.1	вид:	Запрещение регистрации
		дата государственной регистрации:	17.06.2025 14:24:17
		номер государственной регистрации:	66:01:2301012:565-66/288/2025-11
		срок, на который установлены ограничение прав и обременение объекта недвижимости:	До снятия ареста
		лицо, в пользу которого установлены ограничение прав и обременение объекта недвижимости:	не определено
		сведения о возможности предоставления третьим лицам персональных данных физического лица	данные отсутствуют
		основание государственной регистрации:	Постановление судебного пристава-исполнителя Октябрьское РОСП г. Екатеринбурга, № 275496069/6605 (52838/25/66005-ИП), выдан 15.06.2025, Октябрьское РОСП г. Екатеринбурга полное наименование должности уполномоченного федеральным законом должностного лица: СПИ Мамедов Ровшан Иман Оглы
		сведения об осуществлении государственной регистрации сделки, права, ограничения права без необходимого в силу закона согласия третьего лица, органа:	данные отсутствуют

		ДОКУМЕНТ ПОДПИСАН ЭЛЕКТРОННОЙ ПОДПИСЬЮ	
Сертификат: 009F0BDC181A023B64597F1E2579BEFB50		Владелец: ФЕДЕРАЛЬНАЯ СЛУЖБА ГОСУДАРСТВЕННОЙ РЕГИСТРАЦИИ, КАДАСТРА И КАРТОГРАФИИ	
Действителен: с 02.08.2024 по 26.10.2025			
полное наименование должности		инициалы, фамилия	

Земельный участок			
вид объекта недвижимости			
Лист № 2 раздела 2	Всего листов раздела 2: 6	Всего разделов: 5	Всего листов выписки: 13

28.08.2025г. № КУВИ-001/2025-164636843

Кадастровый номер:

66:01:2301012:565

		сведения об управляющем залогом и о договоре управления залогом, если такой договор заключен для управления ипотекой:	данные отсутствуют
		сведения о депозитарии, который осуществляет хранение обездвиженной документарной закладной или электронной закладной:	
		ведения о внесении изменений или дополнений в регистрационную запись об ипотеке:	
4.2		вид:	Запрещение регистрации
		дата государственной регистрации:	16.06.2025 14:52:06
		номер государственной регистрации:	66:01:2301012:565-66/288/2025-9
		срок, на который установлены ограничение прав и обременение объекта недвижимости:	не установлен
		лицо, в пользу которого установлены ограничение прав и обременение объекта недвижимости:	не определено
		сведения о возможности предоставления третьим лицам персональных данных физического лица	данные отсутствуют
		основание государственной регистрации:	Постановление судебного пристава-исполнителя Октябрьское РОСП г. Екатеринбурга, № 275327631/6605 (127455/24/66005-ИП), выдан 12.06.2025, Октябрьское РОСП г. Екатеринбурга полное наименование должности уполномоченного федеральным законом должностного лица: СПИ Мамедов Ровшан Иман Оглы
		сведения об осуществлении государственной регистрации сделки, права, ограничения права без необходимого в силу закона согласия третьего лица, органа:	данные отсутствуют
		сведения об управляющем залогом и о договоре управления залогом, если такой договор заключен для управления ипотекой:	данные отсутствуют
		сведения о депозитарии, который осуществляет хранение обездвиженной документарной закладной или электронной закладной:	
		ведения о внесении изменений или дополнений в регистрационную запись об ипотеке:	
4.3		вид:	Запрещение регистрации



ДОКУМЕНТ ПОДПИСАН  
ЭЛЕКТРОННОЙ ПОДПИСЬЮ

Сертификат: 009F0BDC181A023B64597F1E2579BEFB50

Владелец: ФЕДЕРАЛЬНАЯ СЛУЖБА ГОСУДАРСТВЕННОЙ  
РЕГИСТРАЦИИ, КАДАСТРА И КАРТОГРАФИИ  
Действителен: с 02.08.2024 по 26.10.2025

полное наименование должности

инициалы, фамилия

Земельный участок			
вид объекта недвижимости			
Лист № 3 раздела 2	Всего листов раздела 2: 6	Всего разделов: 5	Всего листов выписки: 13
28.08.2025г. № КУВИ-001/2025-164636843			
Кадастровый номер:		66:01:2301012:565	
	дата государственной регистрации:	16.06.2025 14:11:25	
	номер государственной регистрации:	66:01:2301012:565-66/288/2025-8	
	срок, на который установлены ограничение прав и обременение объекта недвижимости:	До снятия ареста	
	лицо, в пользу которого установлены ограничение прав и обременение объекта недвижимости:	не определено	
	сведения о возможности предоставления третьим лицам персональных данных физического лица	данные отсутствуют	
	основание государственной регистрации:	Постановление судебного пристава-исполнителя Октябрьское РОСП г. Екатеринбурга, № 275327020/6605 (127455/24/66005-ИП), выдан 12.06.2025, Октябрьское РОСП г. Екатеринбурга полное наименование должности уполномоченного федеральным законом должностного лица: СПИ Мамедов Ровшан Иман Оглы	
	сведения об осуществлении государственной регистрации сделки, права, ограничения права без необходимого в силу закона согласия третьего лица, органа:	данные отсутствуют	
	сведения об управляющем залогом и о договоре управления залогом, если такой договор заключен для управления ипотекой:	данные отсутствуют	
	сведения о депозитарии, который осуществляет хранение обездвиженной документарной закладной или электронной закладной:		
	ведения о внесении изменений или дополнений в регистрационную запись об ипотеке:		
4.4	вид:	Запрещение регистрации	
	дата государственной регистрации:	21.03.2025 09:57:54	
	номер государственной регистрации:	66:01:2301012:565-66/200/2025-7	
	срок, на который установлены ограничение прав и обременение объекта недвижимости:	не установлен	
	лицо, в пользу которого установлены ограничение прав и обременение объекта недвижимости:	не определено	
	сведения о возможности предоставления третьим лицам персональных данных физического лица	данные отсутствуют	



ДОКУМЕНТ ПОДПИСАН  
ЭЛЕКТРОННОЙ ПОДПИСЬЮ

Сертификат: 009F0BDC181A023B64597F1E2579BEFB50

Владелец: ФЕДЕРАЛЬНАЯ СЛУЖБА ГОСУДАРСТВЕННОЙ  
РЕГИСТРАЦИИ, КАДАСТРА И КАРТОГРАФИИ  
Действителен: с 02.08.2024 по 26.10.2025

полное наименование должности

инициалы, фамилия

Земельный участок			
вид объекта недвижимости			
Лист № 4 раздела 2	Всего листов раздела 2: 6	Всего разделов: 5	Всего листов выписки: 13

28.08.2025г. № КУВИ-001/2025-164636843

Кадастровый номер:

66:01:2301012:565

	основание государственной регистрации:	Постановление судебного пристава-исполнителя Октябрьское РОСП г. Екатеринбурга, № 268010436/6605 (28660/25/66005-ИП), выдан 19.03.2025, Октябрьское РОСП г. Екатеринбурга полное наименование должности уполномоченного федеральным законом должностного лица: СПИ Дягилева Анжелла Владимировна
	сведения об осуществлении государственной регистрации сделки, права, ограничения права без необходимого в силу закона согласия третьего лица, органа:	данные отсутствуют
	сведения об управляющем залогом и о договоре управления залогом, если такой договор заключен для управления ипотекой:	данные отсутствуют
	сведения о депозитарии, который осуществляет хранение обездвиженной документарной закладной или электронной закладной:	
	ведения о внесении изменений или дополнений в регистрационную запись об ипотеке:	
4.5	вид:	Запрещение регистрации
	дата государственной регистрации:	24.12.2024 11:25:57
	номер государственной регистрации:	66:01:2301012:565-66/289/2024-5
	срок, на который установлены ограничение прав и обременение объекта недвижимости:	не установлен
	лицо, в пользу которого установлены ограничение прав и обременение объекта недвижимости:	не определено
	сведения о возможности предоставления третьим лицам персональных данных физического лица	данные отсутствуют
	основание государственной регистрации:	Постановление судебного пристава-исполнителя Октябрьское РОСП г. Екатеринбурга, № 262212782/6605 (127441/24/66005-ИП), выдан 23.12.2024, Октябрьское РОСП г. Екатеринбурга
	сведения об осуществлении государственной регистрации сделки, права, ограничения права без необходимого в силу закона согласия третьего лица, органа:	данные отсутствуют
	сведения об управляющем залогом и о договоре управления залогом, если такой договор заключен для управления ипотекой:	данные отсутствуют



ДОКУМЕНТ ПОДПИСАН  
ЭЛЕКТРОННОЙ ПОДПИСЬЮ

Сертификат: 009F0BDC181A023B64597F1E2579BEFB50

Владелец: ФЕДЕРАЛЬНАЯ СЛУЖБА ГОСУДАРСТВЕННОЙ  
РЕГИСТРАЦИИ, КАДАСТРА И КАРТОГРАФИИ  
Действителен: с 02.08.2024 по 26.10.2025


полное наименование должности

инициалы, фамилия

Земельный участок		
вид объекта недвижимости		
Лист № 5 раздела 2	Всего листов раздела 2: 6	Всего разделов: 5
Всего листов выписки: 13		
28.08.2025г. № КУВИ-001/2025-164636843		
Кадастровый номер:		66:01:2301012:565
	сведения о депозитарии, который осуществляет хранение обездвиженной документарной закладной или электронной закладной:	
	ведения о внесении изменений или дополнений в регистрационную запись об ипотеке:	
5	Договоры участия в долевом строительстве:	не зарегистрировано
6	Заявленные в судебном порядке права требования:	данные отсутствуют
7	Сведения о возможности предоставления третьим лицам персональных данных физического лица	данные отсутствуют
8	Сведения о возражении в отношении зарегистрированного права:	данные отсутствуют
9	Сведения о наличии решения об изъятии объекта недвижимости для государственных и муниципальных нужд:	данные отсутствуют
10	Сведения о невозможности государственной регистрации без личного участия правообладателя или его законного представителя:	данные отсутствуют
11	Правопритязания и сведения о наличии поступивших, но не рассмотренных заявлений о проведении государственной регистрации права (перехода, прекращения права), ограничения права или обременения объекта недвижимости, сделки в отношении объекта недвижимости:	отсутствуют

полное наименование должности	 ДОКУМЕНТ ПОДПИСАН ЭЛЕКТРОННОЙ ПОДПИСЬЮ Сертификат: 009F0BDC181A023B64597F1E2579BEFB50 Владелец: ФЕДЕРАЛЬНАЯ СЛУЖБА ГОСУДАРСТВЕННОЙ РЕГИСТРАЦИИ, КАДАСТРА И КАРТОГРАФИИ Действителен: с 02.08.2024 по 26.10.2025	инициалы, фамилия

Земельный участок			
вид объекта недвижимости			
Лист № 6 раздела 2	Всего листов раздела 2: 6	Всего разделов: 5	Всего листов выписки: 13
28.08.2025г. № КУВИ-001/2025-164636843			
Кадастровый номер:		66:01:2301012:565	
11	Сведения о невозможности государственной регистрации перехода, прекращения, ограничения права на земельный участок из земель сельскохозяйственного назначения:	данные отсутствуют	

полное наименование должности	 ДОКУМЕНТ ПОДПИСАН ЭЛЕКТРОННОЙ ПОДПИСЬЮ Сертификат: 009F0BDC181A023B64597F1E2579BEFB50 Владелец: ФЕДЕРАЛЬНАЯ СЛУЖБА ГОСУДАРСТВЕННОЙ РЕГИСТРАЦИИ, КАДАСТРА И КАРТОГРАФИИ Действителен: с 02.08.2024 по 26.10.2025	инициалы, фамилия

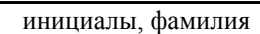


**вид объекта недвижимости**

Всего листов выписки: 13

66:01:2301012:565

**Условные обозначения:**



Выписка из Единого государственного реестра недвижимости об объекте недвижимости  
Описание местоположения земельного участка

Земельный участок			
вид объекта недвижимости			
Лист № 1 раздела 3.1	Всего листов раздела 3.1: 2	Всего разделов: 5	Всего листов выписки: 13
28.08.2025г. № КУВИ-001/2025-164636843			
Кадастровый номер:		66:01:2301012:565	

Описание местоположения границ земельного участка							
№ п/п	Номер точки		Дирекционный угол	Горизонтальное проложение, м	Описание закрепления на местности	Кадастровые номера смежных участков	Сведения об адресах правообладателей смежных земельных участков
	начальн ая	конечн ая					
1	2	3	4	5	6	7	8
1	1.1.1	1.1.2	359°18.7`	49.96	данные отсутствуют	данные отсутствуют	данные отсутствуют
2	1.1.2	1.1.3	277°58.2`	4.54	данные отсутствуют	данные отсутствуют	данные отсутствуют
3	1.1.3	1.1.4	3°1.6`	36.94	данные отсутствуют	данные отсутствуют	данные отсутствуют
4	1.1.4	1.1.5	349°40.6`	25.39	данные отсутствуют	данные отсутствуют	данные отсутствуют
5	1.1.5	1.1.6	349°35.0`	1.38	данные отсутствуют	66:01:0000000:2234(2)	адрес отсутствует
6	1.1.6	1.1.7	348°43.1`	4.04	данные отсутствуют	66:01:0000000:2234(2)	адрес отсутствует
7	1.1.7	1.1.8	349°49.4`	1.98	данные отсутствуют	66:01:0000000:2234(2)	адрес отсутствует
8	1.1.8	1.1.9	349°53.7`	3.08	данные отсутствуют	данные отсутствуют	данные отсутствуют
9	1.1.9	1.1.10	17°47.2`	9.49	данные отсутствуют	66:01:2301012:93	bulatovanatala68@gmail.com, 624690, Свердловская обл, р-н. Алапаевский, рп. Верхняя Синячиха, ул. Металлургов, д. 7
10	1.1.10	1.1.11	355°41.2`	70.99	данные отсутствуют	данные отсутствуют	данные отсутствуют
11	1.1.11	1.1.12	241°41.1`	2.64	данные отсутствуют	данные отсутствуют	данные отсутствуют
12	1.1.12	1.1.13	356°42.7`	0.87	данные отсутствуют	данные отсутствуют	данные отсутствуют
13	1.1.13	1.1.14	357°37.6`	20.52	данные отсутствуют	66:01:2301012:24	Свердловская обл, р-н. Алапаевский, рп. Верхняя Синячиха, ул. Пролетарская, д. 52;  Свердловская обл, р-н. Алапаевский, рп. Верхняя Синячиха, ул. Пролетарская, д. 52
14	1.1.13	1.1.13			данные отсутствуют	66:01:2301012:93	bulatovanatala68@gmail.com, 624690, Свердловская обл, р-н. Алапаевский, рп. Верхняя Синячиха, ул. Металлургов, д. 7

полное наименование должности	<div><div>ДОКУМЕНТ ПОДПИСАН ЭЛЕКТРОННОЙ ПОДПИСЬЮ</div><div>Сертификат: 009F0BDC181A023B64597F1E2579BEFB50</div><div>Владелец: ФЕДЕРАЛЬНАЯ СЛУЖБА ГОСУДАРСТВЕННОЙ РЕГИСТРАЦИИ, КАДАСТРА И КАРТОГРАФИИ</div><div>Действителен: с 02.08.2024 по 26.10.2025</div></div>	инициалы, фамилия

Земельный участок			
вид объекта недвижимости			

Лист № 2 раздела 3.1	Всего листов раздела 3.1: 2	Всего разделов: 5	Всего листов выписки: 13
----------------------	-----------------------------	-------------------	--------------------------

28.08.2025г. № КУВИ-001/2025-164636843

Кадастровый номер:	66:01:2301012:565
--------------------	-------------------

15	1.1.14	1.1.15	342°49.8'	8.74	данные отсутствуют	66:01:2301012:24	Свердловская обл, р-н. Алапаевский, рп. Верхняя Синячиха, ул. Пролетарская, д. 52; Свердловская обл, р-н. Алапаевский, рп. Верхняя Синячиха, ул. Пролетарская, д. 52
16	1.1.15	1.1.16	18°37.3'	4.85	данные отсутствуют	данные отсутствуют	данные отсутствуют
17	1.1.16	1.1.17	346°45.6'	165.87	данные отсутствуют	данные отсутствуют	данные отсутствуют
18	1.1.17	1.1.18	350°5.2'	127.9	данные отсутствуют	данные отсутствуют	данные отсутствуют
19	1.1.18	1.1.19	353°20.1'	251.74	данные отсутствуют	данные отсутствуют	данные отсутствуют
20	1.1.19	1.1.20	353°21.8'	11.94	данные отсутствуют	данные отсутствуют	данные отсутствуют
21	1.1.20	1.1.21	339°2.6'	20.63	данные отсутствуют	данные отсутствуют	данные отсутствуют
22	1.1.21	1.1.22	343°57.0'	15.73	данные отсутствуют	данные отсутствуют	данные отсутствуют
23	1.1.22	1.1.23	96°8.1'	87.11	данные отсутствуют	66:01:2301012:36	город Екатеринбург, к/с Змеиная горка, уч.112
24	1.1.23	1.1.24	20°49.4'	139.11	данные отсутствуют	66:01:2301012:36	город Екатеринбург, к/с Змеиная горка, уч.112
25	1.1.24	1.1.25	69°30.8'	36.4	данные отсутствуют	данные отсутствуют	данные отсутствуют
26	1.1.25	1.1.26	139°38.7'	42.87	данные отсутствуют	данные отсутствуют	данные отсутствуют
27	1.1.26	1.1.27	172°46.6'	22.19	данные отсутствуют	данные отсутствуют	данные отсутствуют
28	1.1.27	1.1.28	171°4.0'	19.96	данные отсутствуют	данные отсутствуют	данные отсутствуют
29	1.1.28	1.1.29	171°46.5'	320.16	данные отсутствуют	66:01:2301012:44	данные отсутствуют
30	1.1.29	1.1.30	192°16.3'	30.02	данные отсутствуют	данные отсутствуют	данные отсутствуют
31	1.1.30	1.1.31	185°4.7'	38.63	данные отсутствуют	данные отсутствуют	данные отсутствуют
32	1.1.31	1.1.32	207°40.3'	82.75	данные отсутствуют	данные отсутствуют	данные отсутствуют
33	1.1.32	1.1.33	190°41.4'	43.83	данные отсутствуют	данные отсутствуют	данные отсутствуют
34	1.1.33	1.1.34	171°35.0'	230.8	данные отсутствуют	данные отсутствуют	данные отсутствуют
35	1.1.34	1.1.35	171°41.3'	4.01	данные отсутствуют	данные отсутствуют	данные отсутствуют
36	1.1.35	1.1.36	171°35.6'	62.05	данные отсутствуют	данные отсутствуют	данные отсутствуют
37	1.1.36	1.1.37	158°41.9'	97.01	данные отсутствуют	данные отсутствуют	данные отсутствуют
38	1.1.37	1.1.38	272°28.4'	13.21	данные отсутствуют	66:01:2301012:567	обл. Свердловская, г. Екатеринбург, к/с Змеиная горка, уч. 112
39	1.1.38	1.1.1	272°28.6'	140.19	данные отсутствуют	66:01:2301012:566	обл. Свердловская, г. Екатеринбург, к/с Змеиная горка, уч. 112



ДОКУМЕНТ ПОДПИСАН  
ЭЛЕКТРОННОЙ ПОДПИСЬЮ

Сертификат: 009F0BDC181A023B64597F1E2579BEFB50

Владелец: ФЕДЕРАЛЬНАЯ СЛУЖБА ГОСУДАРСТВЕННОЙ

РЕГИСТРАЦИИ, КАДАСТРА И КАРТОГРАФИИ

Действителен: с 02.08.2024 по 26.10.2025


полное наименование должности

инициалы, фамилия

Выписка из Единого государственного реестра недвижимости об объекте недвижимости  
Описание местоположения земельного участка

Земельный участок			
вид объекта недвижимости			
Лист № 1 раздела 3.2	Всего листов раздела 3.2: 2	Всего разделов: 5	Всего листов выписки: 13
28.08.2025г. № КУВИ-001/2025-164636843			
Кадастровый номер:		66:01:2301012:565	

Сведения о характерных точках границы земельного участка				
Система координат МСК-66, зона 1				
Номер точки	Координаты, м		Описание закрепления на местности	Средняя квадратичная погрешность определения координат характерных точек границ земельного участка, м
	X	Y		
1	2	3	4	5
1	519161.73	1595974.9	-	0.1
2	519211.69	1595974.3	-	0.1
3	519212.32	1595969.8	-	0.1
4	519249.21	1595971.75	-	0.1
5	519274.19	1595967.2	-	0.1
6	519275.55	1595966.95	-	0.1
7	519279.51	1595966.16	-	0.1
8	519281.46	1595965.81	-	0.1
9	519284.49	1595965.27	-	0.1
10	519293.53	1595968.17	-	0.1
11	519364.32	1595962.83	-	0.1
12	519363.07	1595960.51	-	0.1
13	519363.94	1595960.46	-	0.1
14	519384.44	1595959.61	-	0.1
15	519392.79	1595957.03	-	0.1
16	519397.39	1595958.58	-	0.1
17	519558.85	1595920.59	-	0.1
18	519684.84	1595898.57	-	0.1
19	519934.88	1595869.35	-	0.1
20	519946.74	1595867.97	-	0.1
21	519966.01	1595860.59	-	0.1
22	519981.13	1595856.24	-	0.1

полное наименование должности	<div><p>ДОКУМЕНТ ПОДПИСАН ЭЛЕКТРОННОЙ ПОДПИСЬЮ</p><p>Сертификат: 009F0BDC181A023B64597F1E2579BEFB50</p><p>Владелец: ФЕДЕРАЛЬНАЯ СЛУЖБА ГОСУДАРСТВЕННОЙ РЕГИСТРАЦИИ, КАДАСТРА И КАРТОГРАФИИ</p><p>Действителен: с 02.08.2024 по 26.10.2025</p></div>	инициалы, фамилия

Земельный участок					
вид объекта недвижимости					
Лист № 2 раздела 3.2		Всего листов раздела 3.2: 2		Всего разделов: 5	Всего листов выписки: 13
28.08.2025г. № КУВИ-001/2025-164636843					
Кадастровый номер:			66:01:2301012:565		
1	2	3	4	5	
23	519971.82	1595942.85	-	0.1	
24	520101.84	1595992.3	-	0.1	
25	520114.58	1596026.4	-	0.1	
26	520081.91	1596054.16	-	0.1	
27	520059.9	1596056.95	-	0.1	
28	520040.18	1596060.05	-	0.1	
29	519723.31	1596105.85	-	0.1	
30	519693.98	1596099.47	-	0.1	
31	519655.5	1596096.05	-	0.1	
32	519582.21	1596057.62	-	0.1	
33	519539.14	1596049.49	-	0.1	
34	519310.83	1596083.27	-	0.1	
35	519306.86	1596083.85	-	0.1	
36	519245.48	1596092.92	-	0.1	
37	519155.1	1596128.16	-	0.1	
38	519155.67	1596114.96	-	0.1	
1	519161.73	1595974.9	-	0.1	



ДОКУМЕНТ ПОДПИСАН  
ЭЛЕКТРОННОЙ ПОДПИСЬЮ

Сертификат: 009F0BDC181A023B64597F1E2579BEFB50

Владелец: ФЕДЕРАЛЬНАЯ СЛУЖБА ГОСУДАРСТВЕННОЙ  
РЕГИСТРАЦИИ, КАДАСТРА И КАРТОГРАФИИ  
Действителен: с 02.08.2024 по 26.10.2025

полное наименование должности

инициалы, фамилия